



# Plan de Commercialisation par lot

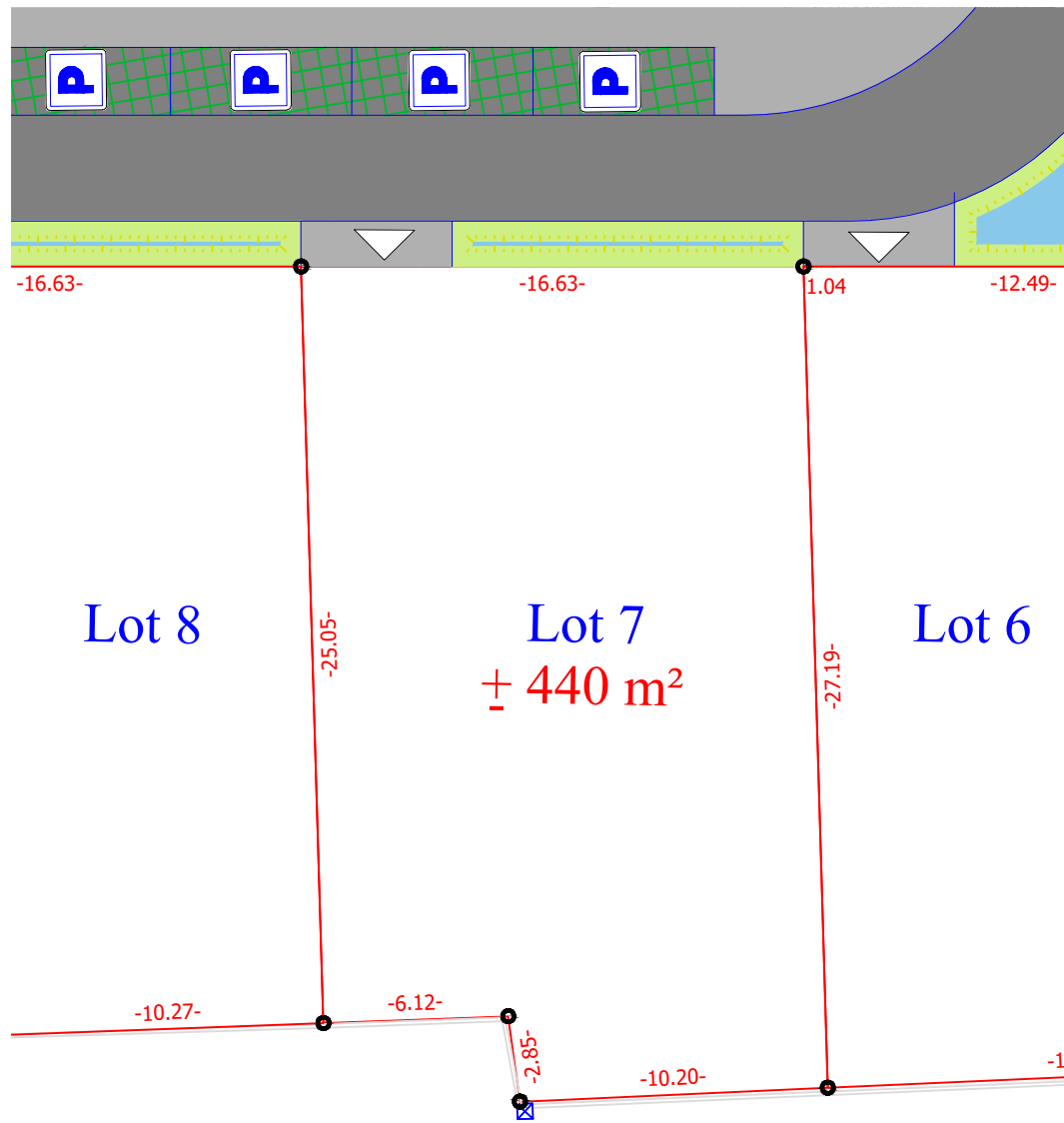
## LOT 07

Département du Pas de Calais  
 AUDRUICQ - 62 370  
 Route du Fort Batard  
 Rue de l'Ouest Moulin - Vieille rue  
 35 lots et 6 ilots

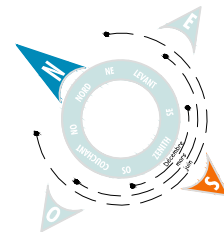
Section **AN**  
 Numéro -  
 Surface -

Le document (Plan de bornage) fixant définitivement les limites de propriété sera fourni après bornage effectif.  
 Les cotes périmétriques et les surfaces des lots seront définitives uniquement après bornage.

### PROVISOIRE



Echelle: 1/250ème  
 Dossier: 14075B +



Auteur	Vérificateur
FLD	TP
Visa :	Visa :

### LEGENDE

- Sommet caractéristique du lot
- Cotation du périmètre du lot

Nous attirons l'attention des acquéreurs sur les contraintes réglementaires et techniques incluses dans le cahier des charges qui ne peuvent être reprises sur le présent document. Le géomètre et l'aménageur se dégagent de toute responsabilité sur la non prise en compte de ces contraintes.


Pour une bonne compréhension des éléments figuratifs et de la légende, ce document a été réalisé en couleur.

19/07/2022



## Commune d'Audruicq

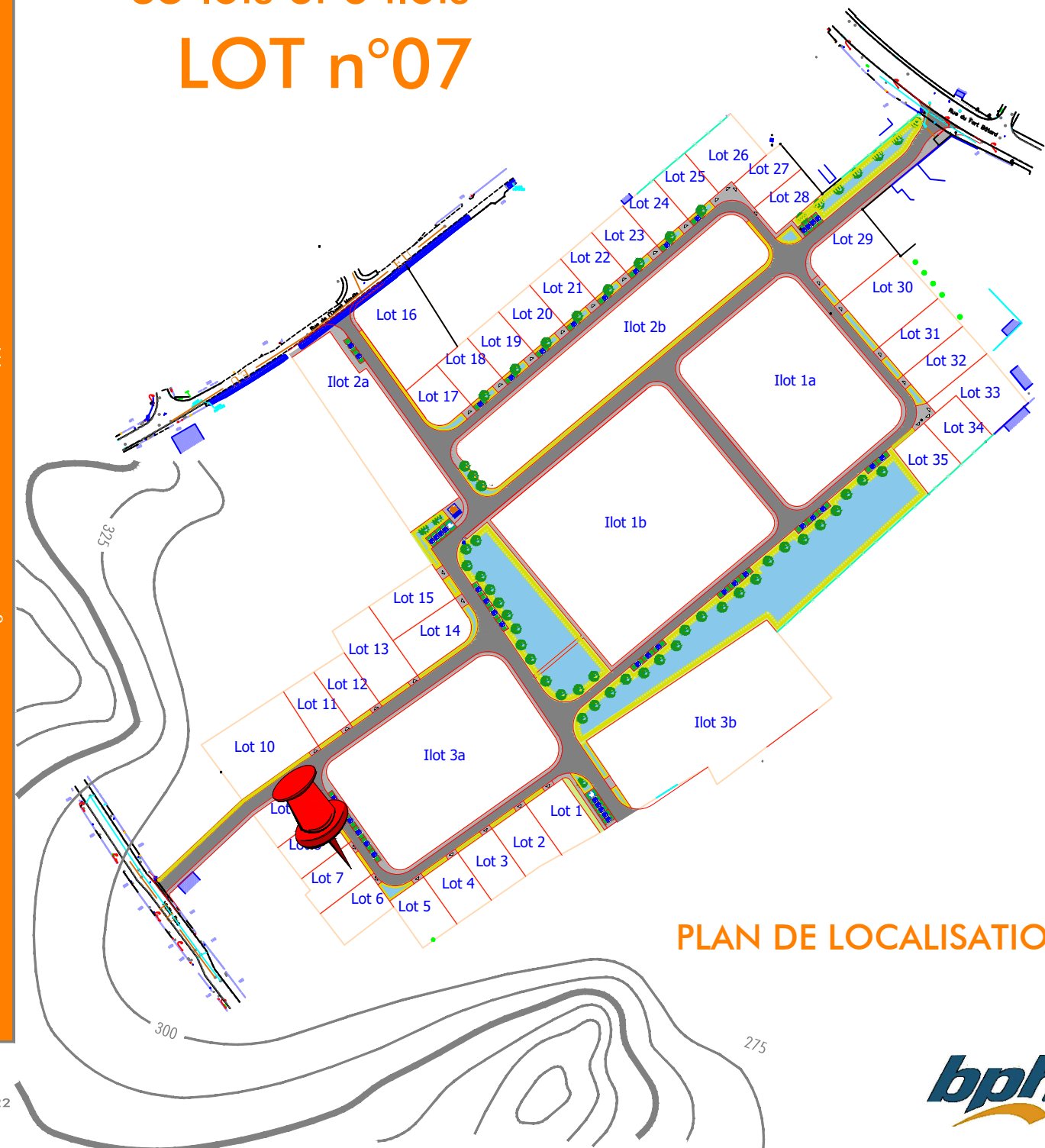
Route du Fort Batard  
 Rue de l'Ouest Moulin  
 Vieille rue



## 35 lots et 6 ilots

# LOT n°07

Aménager l'environnement de demain ///



### PLAN DE LOCALISATION

